










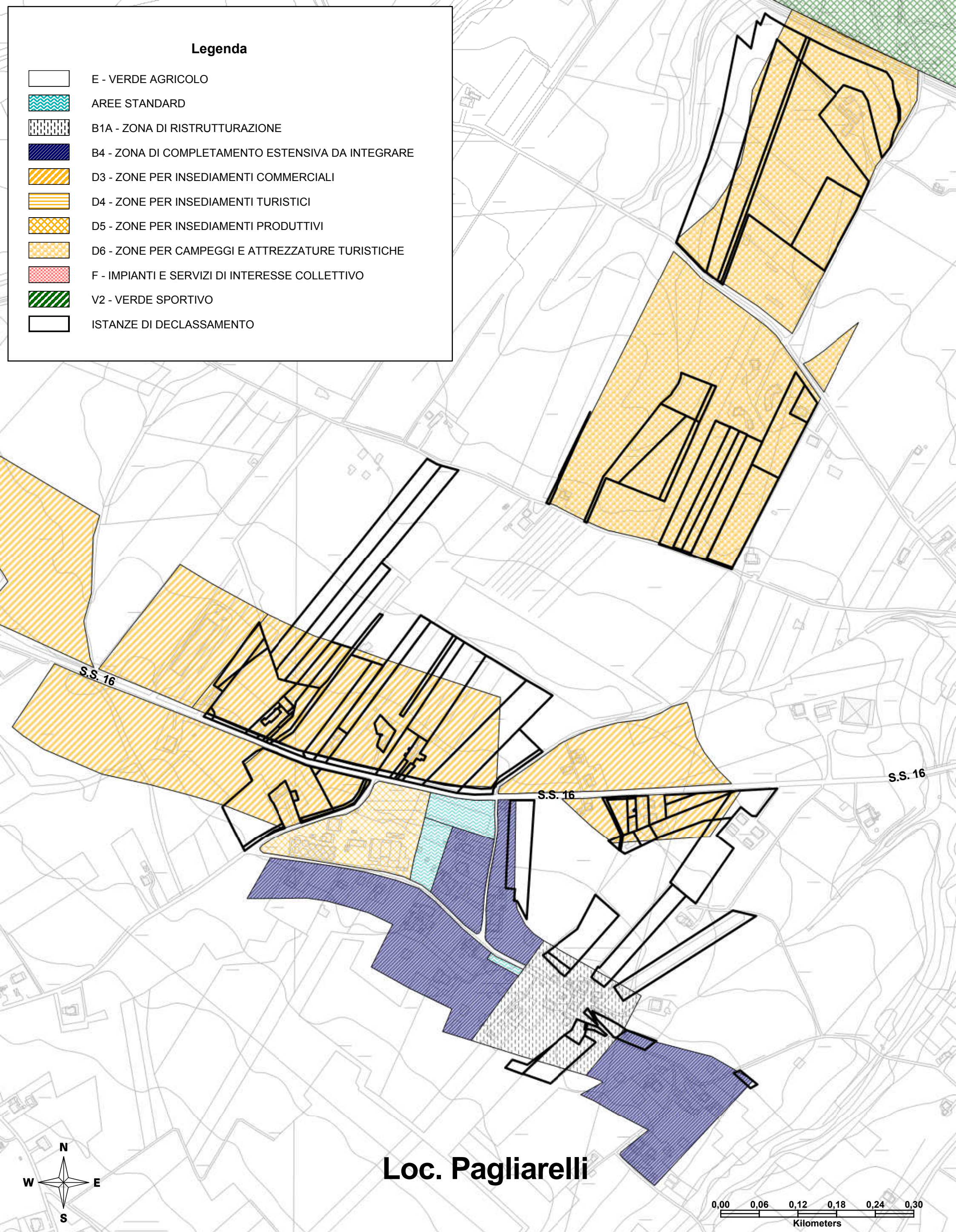


Legenda

- | | |
|--|---|
|  | E - VERDE AGRICOLO |
|  | AREE STANDARD |
|  | B1A - ZONA DI RISTRUTTURAZIONE |
|  | B4 - ZONA DI COMPLETAMENTO ESTENSIVA DA INTEGRARE |
|  | D3 - ZONE PER INSEDIAMENTI COMMERCIALI |
|  | D4 - ZONE PER INSEDIAMENTI TURISTICI |
|  | D5 - ZONE PER INSEDIAMENTI PRODUTTIVI |
|  | D6 - ZONE PER CAMPEGGI E ATTREZZATURE TURISTICHE |
|  | F - IMPIANTI E SERVIZI DI INTERESSE COLLETTIVO |
|  | V2 - VERDE SPORTIVO |
|  | ISTANZE DI DECLASSAMENTO |



Loc. Pagliarelli



Associazione Comuni Comprensorio Trigno Sinello

sede legale: Piazza San Vitale, n.1 San Salvo

Ente Capofila: COMUNE SAN SALVO

Tel. 3666540129

e-mail: sittrigno@trignosinello.it

COMUNE DI VASTO

Declassamento terreni edificabili - Tav.2b - Zona Pagliarelli
Zonizzazione PRG con istanze di declassamento

Scala 1:5000